

População de Cacoal/RO (2022)

O Censo Demográfico é uma pesquisa do IBGE que analisa a densidade e o perfil populacional, caracterizando uma fonte de informações sobre as condições de vida da população tanto nas áreas urbanas quanto rurais.

Código do Município
1100049

Gentílico
cacoalense

Aniversário
26 de novembro

População

Código do Município
1100049

Gentílico
cacoalense

Aniversário
26 de novembro

Prefeito 
ADAILTON ANTUNES FERREIRA

POPULAÇÃO

População no último censo [2022] **86.887** pessoas

Densidade demográfica [2022] **22,91** habitante por quilômetro quadrado

TRABALHO E RENDIMENTO

EDUCAÇÃO

ECONOMIA

SAÚDE

MEIO AMBIENTE

TERRITÓRIO

População no último censo
[2022]

86.887 pessoas

População no último censo

Comparando a outros
municípios

No país
5570°




1°
367°

No Estado
52°



1°
5°

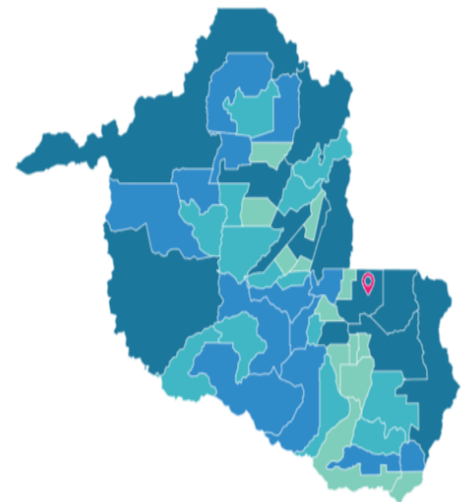
Na região geográfica imediata
14°



1°
1°

Densidade demográfica
[2022]

22,91 habitante por
quilômetro quadrado




Legenda

até 7.519
pessoas

até 12.872
pessoas

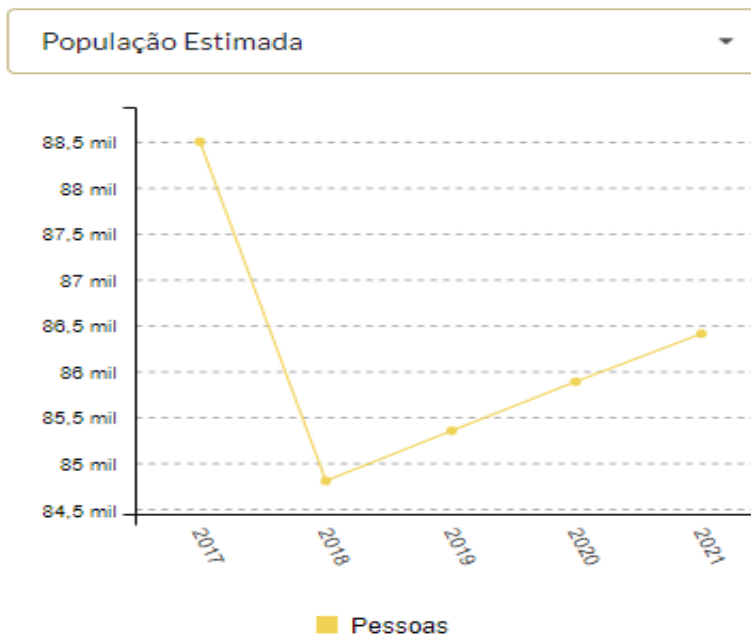
até 29.414
pessoas

mais que 29.414
pessoas

 Dado inexistente para este município

Fonte: IBGE (2022)

Link: <https://cidades.ibge.gov.br/brasil/ro/cacoal/panorama>



De 2018 a 2021, as diferenças entre as populações das Unidades da Federação obtidas da soma das estimativas municipais e aquelas projetadas nas Projeções de População, Brasil e Unidades da Federação, Revisão 2018, devem-se à alteração de limites territoriais ocorridas entre os estados, após o Censo Demográfico 2010.

Fonte: IBGE (2021)

Link: <https://sidra.ibge.gov.br/tabela/6579#resultado>

Link: <https://sidra.ibge.gov.br/tabela/6579>