








PREFEITURA MUNICIPAL DE CACOAL
 SECRETARIA MUNICIPAL DE PLANEJAMENTO
SEMPLAN

MAPA DE PERÍMETRO URBANO

EQUIPE TÉCNICA:
 SECRETARIA MUNICIPAL DE PLANEJAMENTO
 Marta Passaglia
 ARQUITETO
 Rodrigo Selhorst e Silva
 ASSESSORA TEC.DESENVOLVIMENTO URBANO
 Danielly Alves da Silva
 TÊC. EM ADMINISTRAÇÃO
 Eliana Borges

LEGENDA

 PERÍMETRO URBANO	 RODOVIAS	 Federal
 RIO MACHADO	 Estadual	 Vias Urbanas

ESCALA: 250 0 250 500 750 1.000 1.250 1.500 1.750 m
