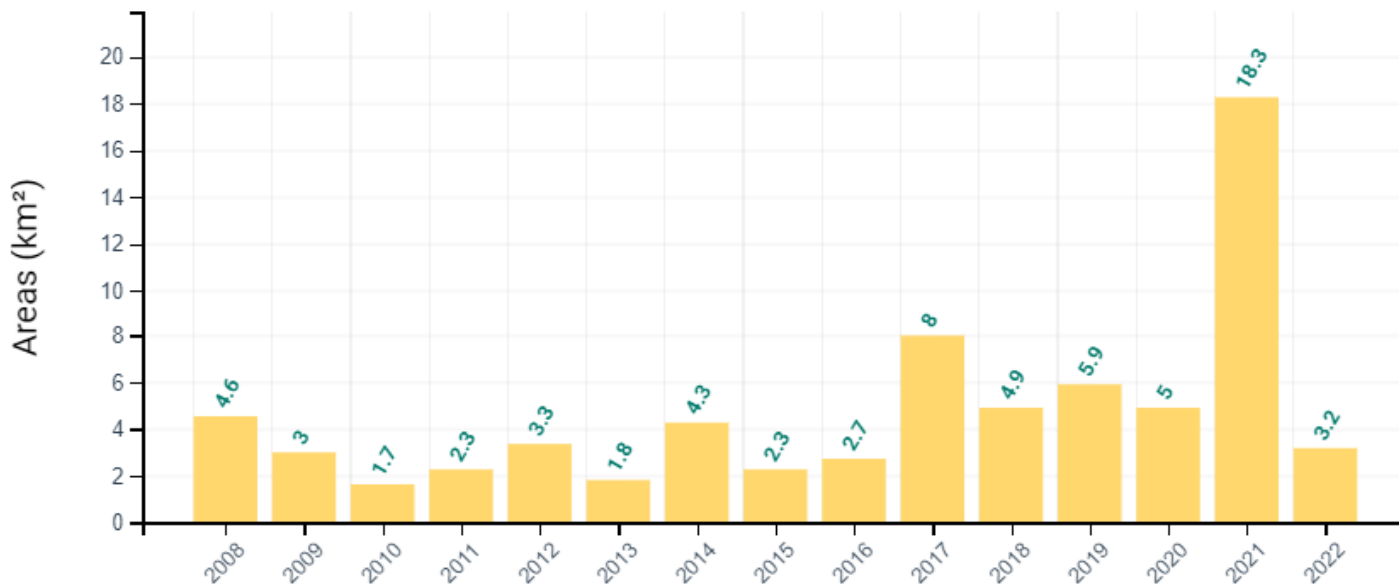
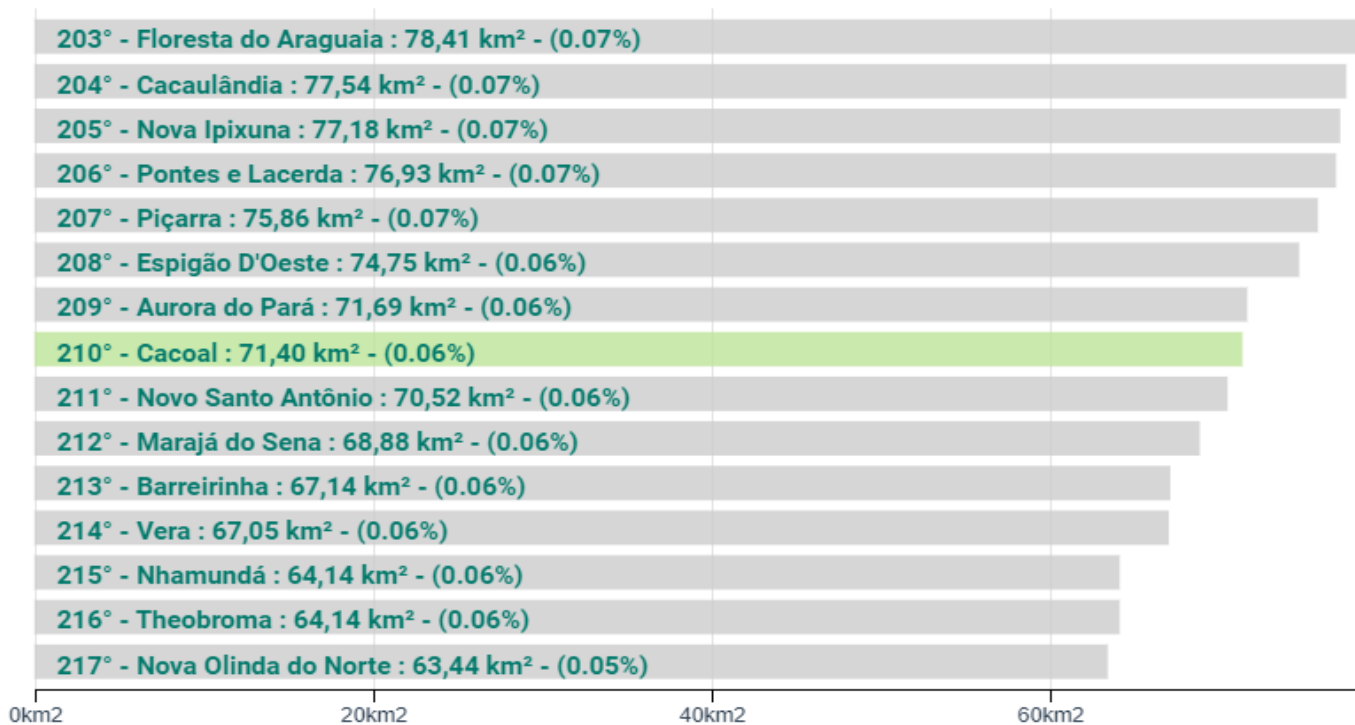


1. Desmatamento em Cacoal/RO

Incrementos de desmatamento - Amazônia - Municípios

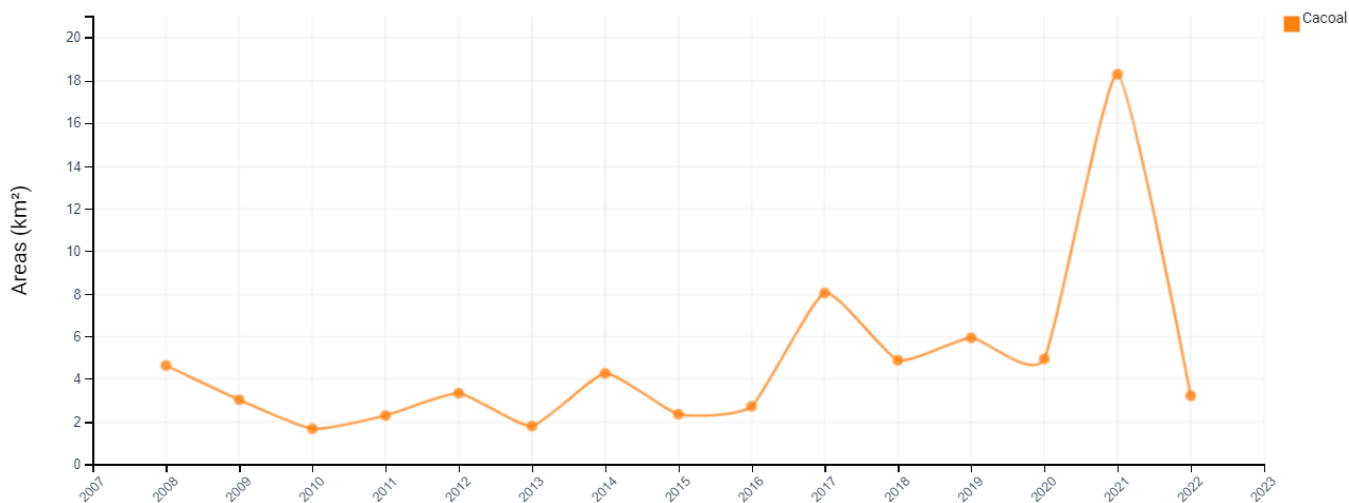


Incrementos de desmatamento acumulado - Amazônia - Municípios



SISTEMA DE INFORMAÇÕES SOCIOECONÔMICAS E EMPRESARIAIS DE CACOAL

Incrementos de desmatamento - Amazônia - Municípios



Incrementos de desmatamento acumulado por ano - Amazônia - Municípios

Area (km²)	
Cacoal - 71,40 km²	
2008	4,61 km²
2009	3,04 km²
2010	1,66 km²
2011	2,31 km²
2012	3,34 km²
2013	1,81 km²
2014	4,28 km²
2015	2,32 km²
2016	2,70 km²
2017	8,02 km²
2018	4,91 km²
2019	5,92 km²
2020	4,96 km²
2021	18,28 km²
2022	3,22 km²

Fonte: Terrabrasilis - PRODES

acesse em : <http://terrabrasilis.dpi.inpe.br/app/dashboard/deforestation/biomes/amazon/increments>